Prodej - Pozemky

číslo zakázky: **1198**

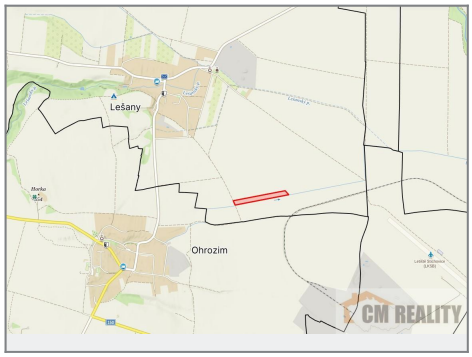

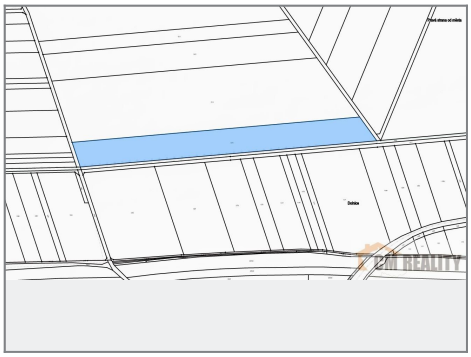



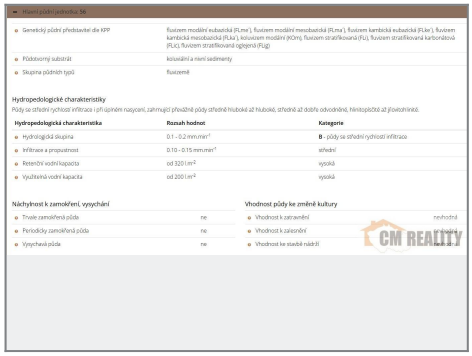

Hlavní půdní jednotka 36

Genetický půdní představitel dle KPP	fluvizem modální eubazická (FLma'), fluvizem modální mesobazická (FLma'), fluvizem kambická eubazická (FLkv'), fluvizem kambická mesobazická (FLka'), koluvizem modální (KOm), fluvizem stratifikovaná (FU), fluvizem stratifikovaná karbonátová (FLc), fluvizem stratifikovaná oglejená (FLg)
Půdotvorný substrát	koluviální a niivní sedimenty
Skupina půdních typů	fluvizemě

Hydropedologické charakteristiky

Půdy se střední rychlostí infiltrace i při úplném nasycení, zahrnující převážně půdy středně hluboké až hluboké, středně až dobře odvodněné, hlinitopísčité až jílovitohlinité.

Hydropedologická charakteristika	Rozsah hodnot	Kategorie
Hydrologická skupina	0.1 – 0.2 mm.min^{-1}	**B** - půdy se střední rychlostí infiltrace
Infiltrace a propustnost	0.10 – 0.15 mm.min^{-1}	střední
Retenční vodní kapacita	od 320 l.m^{-2}	vysoká
Využitelná vodní kapacita	od 200 l.m^{-2}	vysoká

Náchylnost k zamokření, vysychání

Trvale zamokřená půda	ne
Periodicky zamokřená půda	ne
Vysychavá půda	ne

Vhodnost půdy ke změně kultury

Vhodnost k zatravnění	nevhodná
Vhodnost k zalesnění	-
Vhodnost ke stavbě nádrží	-

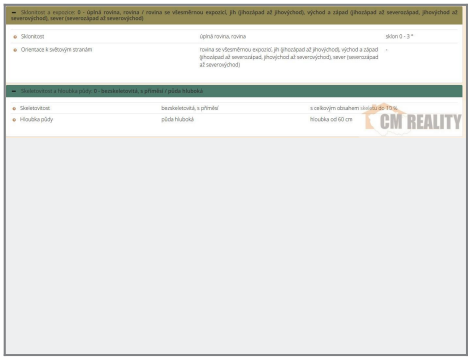

Sklonitost a expozice: 0 - úplná rovina, rovina / rovina se všesměrnou expozicí, jih (jihozápad až jihovýchod), východ a západ (jihozápad až severozápad, jihovýchod až severovýchod), sever (severozápad až severovýchod)

Sklonitost	úplná rovina, rovina	sklon 0 – 3 °
Orientace k světovým stranám	rovina se všesměrnou expozicí, jih (jihozápad až jihovýchod), východ a západ (jihozápad až severozápad, jihovýchod až severovýchod), sever (severozápad až severovýchod)	-

Skeletovitost a hloubka půdy: 0 - bezskeletovitá, s přírodní / půda hluboká

Skeletovitost	bezskeletovitá, s přírodní	s celkovým obsahem skeletu do 10 %
Hloubka půdy	půda hluboká	hloubka od 60 cm