BAKEŠ REALITY

Prodej - Pozemky

číslo zakázky: **0131**

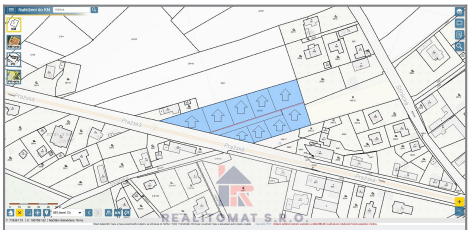

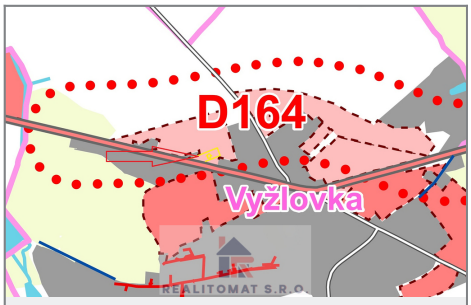



ÚZEMNÍ PLÁN VYŽLOVKA – VÝROK

Kód	Lokalita a účelové pro vymezení jako VPS
S1 / DV4A	Koridor pro severní obchvat Vyžlovky na silnici II/2 (záměr z nadřazené ÚPD)
S2	MK v lokalitě Na Vyhlídce
S3	Úprava cesty z Vyžlovky do Louňovic
S4	MK v lokalitě V Březinách
S5	MK v lokalitě Na Špitalce – rozšířené
S6	Rozšíření a zlepšení parametrů na MK v ulici Na Bělidle
S7	Rozšíření a zlepšení parametrů na MK v ulici Kd Krausplíž
W1	Rybník Č. 1 v rámci parcely, retenční a protipovodňové opatření v krajině
W2	Rybník Č. 2 v rámci parcely, retenční a protipovodňové opatření v krajině
W3	Rybník Č. 3 v rámci parcely, retenční a protipovodňové opatření v krajině
W4	Retenční nádrž nebo suchý polder, protipovodňové opatření
T1	Rozšíření ČOV, jež intensifikace a doplnění o zadržnou nádrž, včetně plochy pro dálené místo komunálního odpadu v severní části vymezené plochy
K1	Hlavní kanalizační řad v části sídla V Březinách
K2	Hlavní kanalizační řad v části sídla Pod Obcí a Za Poníkrovu
K3	Hlavní kanalizační řad v části sídla Na Vyhlídce
K4	Hlavní kanalizační řad podél silnice na Jevany

H. VYMEZENÍ DALŠÍCH VEŘEJNĚ PROSPĚŠNÝCH STAVEB A VEŘEJNĚ PROSPĚŠNÝCH OPATŘENÍ, PRO KTERÉ LZE UPLATNIT PŘEDKUPNÍ PRÁVO, S UVEDENÍM V ČÍ PROSPĚCH JE PŘEDKUPNÍ PRÁVO ZŘIZOVÁNO, PARCELNÍCH ČÍSEL, POZEMKŮ, NÁZVU KATASTRÁLNÍHO ÚZEMÍ A PŘÍPADNĚ DALŠÍCH ÚDAJŮ PODLE § 5 ODST. 1 KATASTRÁLNÍHO ZÁKONA.

(37)V rámci územního plánu nejsou vymezovány plochy, pro které bude uplatněno předkupní právo.

I. STANOVENÍ KOMPENZAČNÍCH OPATŘENÍ PODLE § 50 ODST. 6 STAVEBNÍHO ZÁKONA.

(38)Kompenzační opatření nejsou navrhována.

J. VYMEZENÍ PLOCH A KORIDORŮ ÚZEMNÍCH REZERV A STANOVENÍ MOŽNÉHO BUDOUCÍHO VYUŽITÍ, VČETNĚ PODMÍNEK PRO JEHO PROVĚŘENÍ

(39)Návrh územního plánu Vyžlovka nejsou vymezovány územní rezervy.
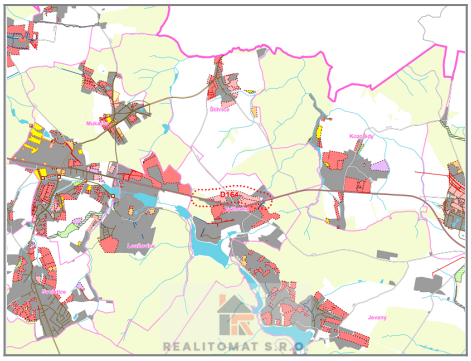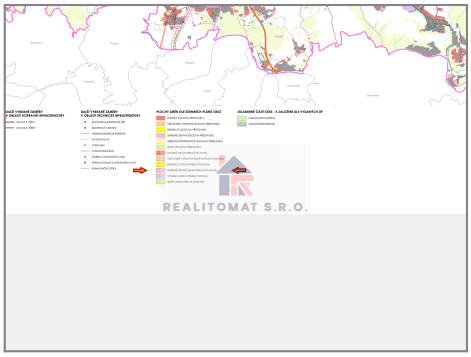
ATELIÉR BOČEK, s.r.o. Strana | 29