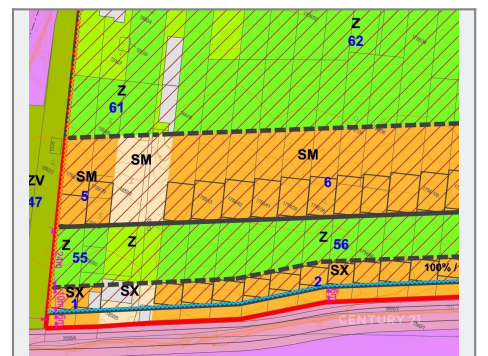




Prodej - Pozemky

číslo zakázky: 975469



Legenda využití pozemků

BI	15	pozemky staveb pro bydlení
SM		pozemky staveb smíšených obytných
SX		pozemky staveb smíšených obytných - specifické
Z		pozemky zahrad
RZ		pozemky pro rodinnou rekreaci
OV		pozemky staveb občanského vybavení
PV		pozemky veřejných prostranství
ZV		pozemky veřejné sídelní zeleně
ZI		pozemky brolační zeleně k ochraně před erozí
VS		pozemky staveb smíšených výrobních
DZ		pozemky dopravní infrastruktury drážní
		kód využití pozemků, číslo návratových pozemků
		plochy, ve kterých budou vymezeny pouze chráněné vnitřní prostory staveb
		koridor k zajištění přístupu k vodovodnímu řádu

**REGULAČNÍ PLÁN
HODONÍN
OBYTNÁ ZÓNA "VÝHON"**

OBJEDNATEL: Město Hodonín Masarykovo náměstí 221 692 35 Hodonín IČ: 00000710642102	ZPRACOVATEL: Atisno Foster Wheeler s.r.o. Křídlo 10 602 00 Brno IČ: 25220001 www.atisno.cz	DATUM: 9 / 2022
PORÍZOVATEL: Městský úřad Hodonín Občanské náměstí 1 692 00 Hodonín	PROJEKČNÍ TÝM: Zodpovědný projektant: Ing. arch. Petr Šantra, CSc. Ing. arch. Petr Šantra Ing. arch. Petr Šantra Ing. arch. Petr Šantra	MĚŘÍTKO: 1 : 1 000
VÝKRES:	ČÍSLO:	FORMÁT: 1050x594
HLAVNÍ VÝKRES	1	STUPEŇ: čísloplň
		PARE: